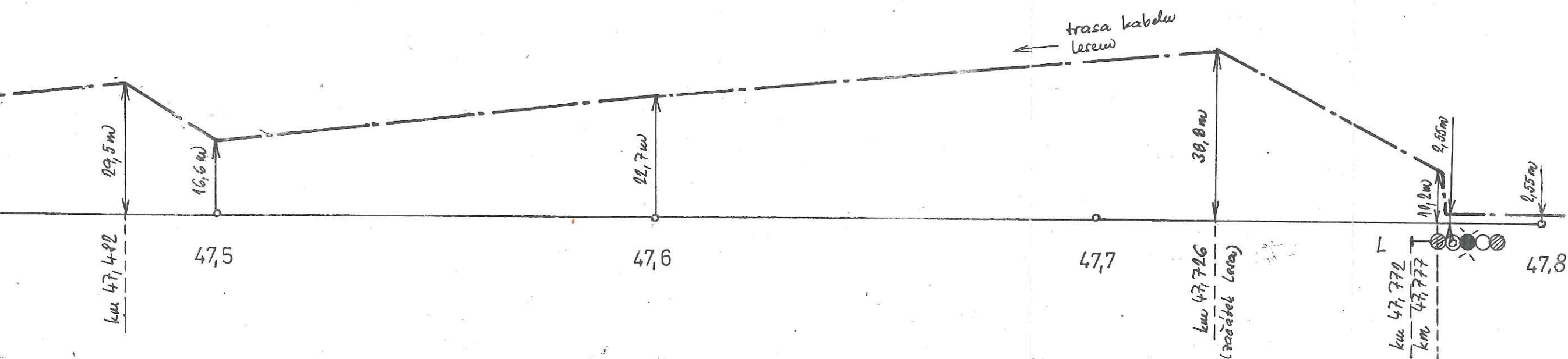
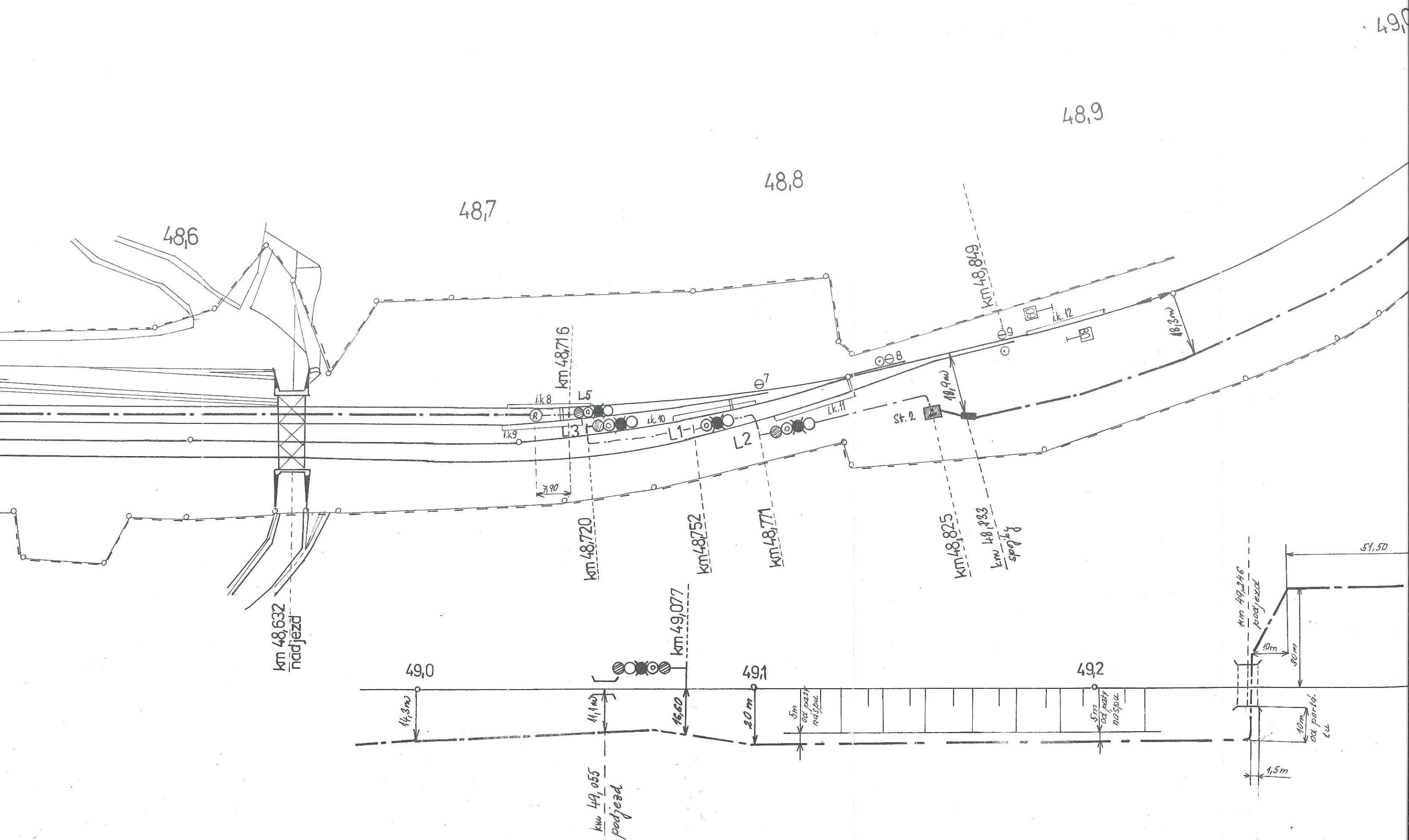
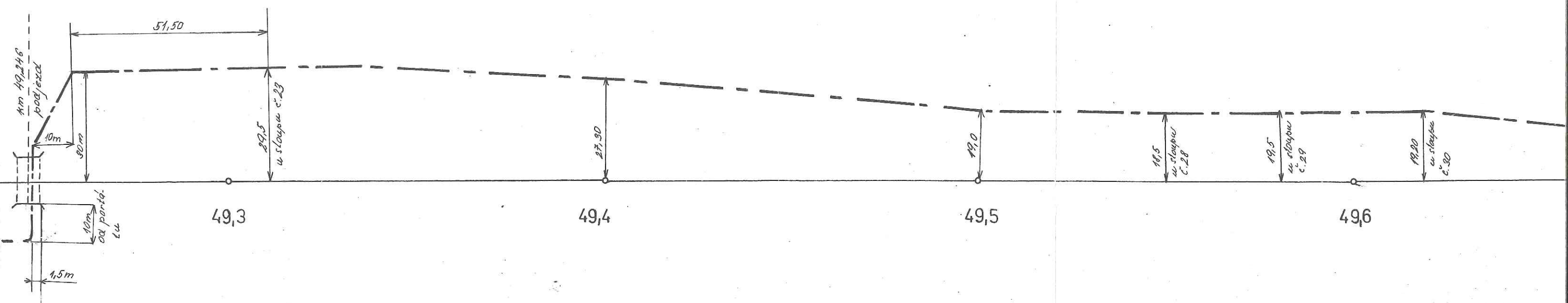
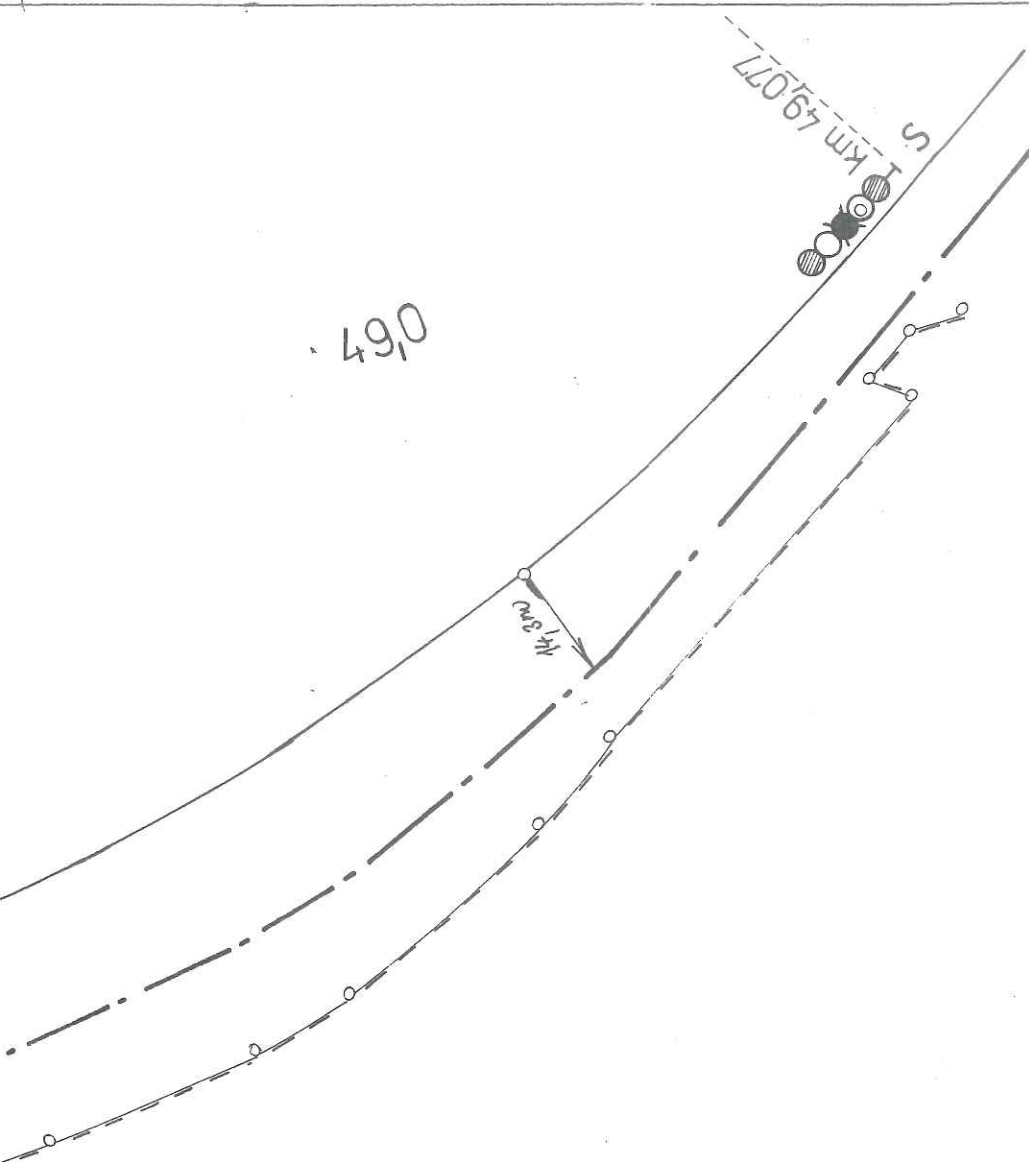
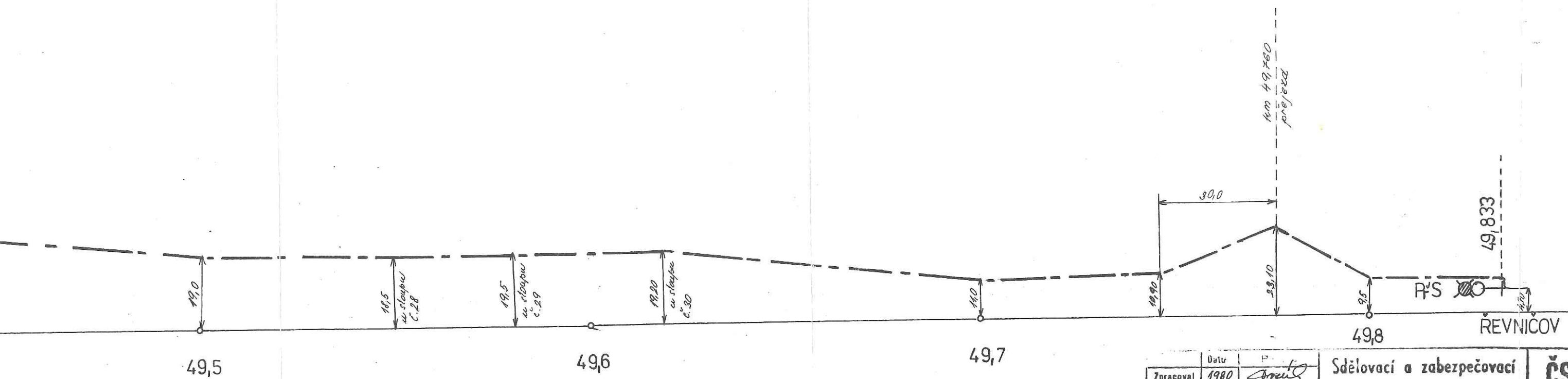


Hlavní kabelová trasa z rel. umístění na žlavi v betonu. Žlabeček 20x20 mezi kolejemi.



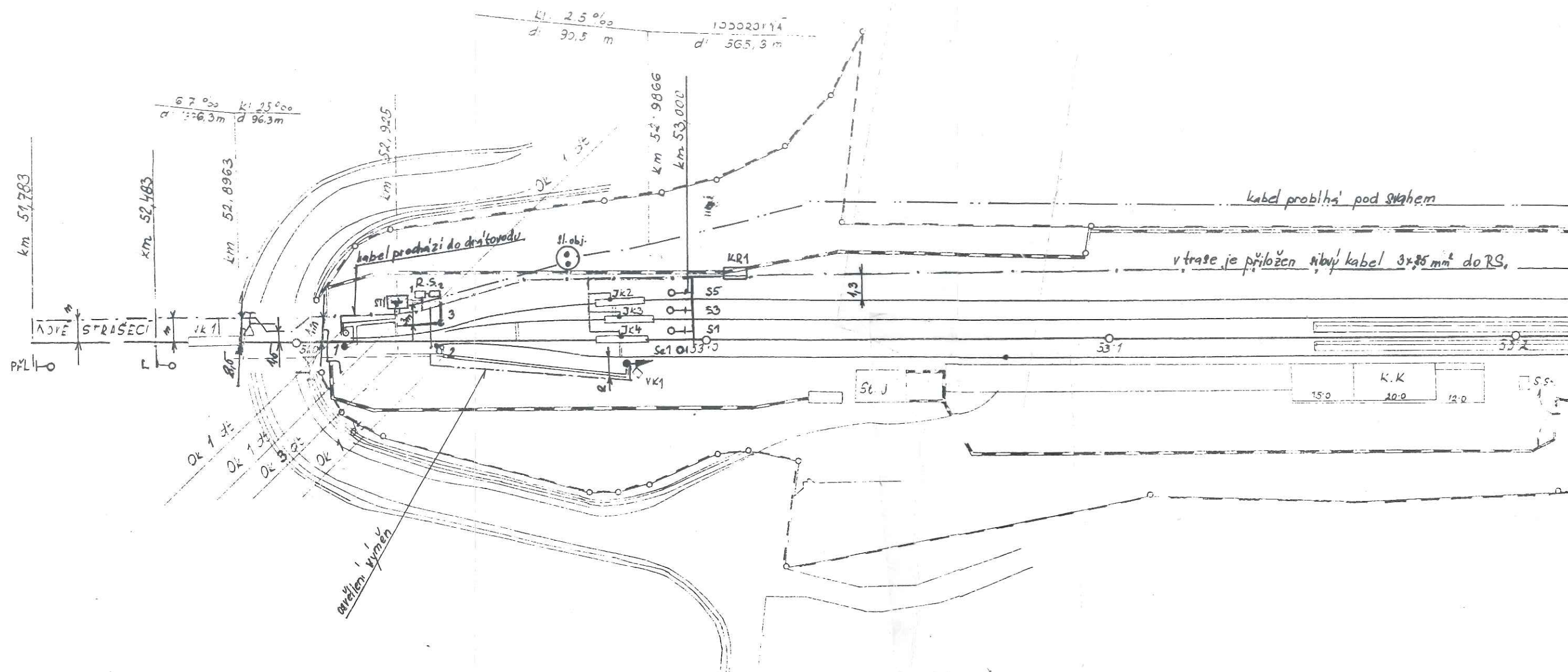






46,433 - 49,833

Zpracoval Krešlil Zkoušel	Datum	1980	Sdělovací a zabezpečovací distance Kralupy n/Vlt. Máčetník	ČSD
Měřítko 1:1000	Nové Strašecí, rek. zvl. zř. kabelový plán			5



sloup. obj.

40	20
1	2

kz1 = kz 1 / dopr. kancei.
přednosti
kz2 = kz 1 / sklep st 1

ST1

	24	2	48	48	48
1	2	3	4	5	6

kz1 = zdřevy
kz2 = lk 2, 3, 4
kz3 = lk 1
kz4 = kz3 / řídicí přístroj v dopr.
kz5 = kz 1 / Re/ova' skřín' / ST1
kz6 = kz 2 / " " " " " "

1

4	3	2	1
8	8	92	48

kz1 = kz1 / ST1
kz2 = kz2 / ST1
kz3 = } osvětlení
kz4 = } výměn

2

2	1
48	24

kz1 = N + P_Y
kz2 = odjezd. náv.

